TRAIL TRAVEL

EJEMPLO Dossier Viaje Personalizado Gran Canaria

CLUB PIEDRAFITA POZUELO

3 marzo - 9 marzo 2015

TRAIL TRAVEL

Tít.-Lic. GC-1929, IATA 96073563, Trail Travel , S.L., Hoya Grande, 21, C.P. 35290, Las Palmas de Gran Canaria
T. +34.645.090.010 www.trailtravel.es info@trailtravel.es

TRAIL TRAVEL

Hola Club Piedrafita Pozuelo.

Ante todo desearos un buen viaje, esperando que aprovechéis al máximo vuestras vacaciones.

En segundo lugar daros las gracias por la confianza depositada en Trail Travel para organizaros vuestro viaje a medida por la isla de Gran Canaria en el archipiélago canario.

Como podéis ver, en este dossier de viaje encontraréis todo lo necesario para que vuestro viaje sea único y exclusivo, hecho a medida para vosotros, que no os tengais que preocupar, sólo de DISFRUTAR !!

También os invitamos a compatir vuestras experiencias, fotos, videos y relatos en nuestra página de FaceBook (facebook.com/trailtravel) ó en nuestro album de Viajeros Trail Travel en Pinterest (pinterest.com/trailtravel).

Esperamos que disfrutéis con la ruta que hemos preparado y que tengaís un recuerdo inolvidable de vuestro viaje a Gran Canaria.

Un saludo al Club,
el equipo de Trail Travel.

EJEMPLO DOSSIER DE VIAJE PERSONALIZADO GRAN CANARIA

TRAIL TRAVEL

INDICE

Resumen y mapa Viaje

Información detallada de los vuelos

Plan de Viaje detallado día a día con las actividades

Ropa y Clima

Gastronimía

Puntos de interés

Nota Legal

EJEMPLO DOSSIER VIAJE PERSONALIZADO GRAN CANARIA

NOTA: Se ruega contrastar los horarios y fechas de los hoteles, las actividades, transportes, etc ... del dossier de viaje con los vouchers entregados para realizar el viaje. En el caso de duda siempre vale el voucher.

Copyright Trail Travel

TRAIL TRAVEL

Día	Fecha	Recorrido	Dist.	Noche	Bus
1	10-febr	Suecia - Maspalomas	25min	Maspalomas	X
2	11-febr	Maspalomas - Tunte	45min	Tunte	X
3	12-febr	Tunte - Tejeda - Tunte	30m (ida)	Tunte	X
4	13-febr	Tunte	X	Tunte	
5	14-febr	Tunte	X	Tunte	
6	15-febr	Tunte - Maspalomas	45m	Maspalomas	X
7	16-febr	Maspalomas - Suecia			X

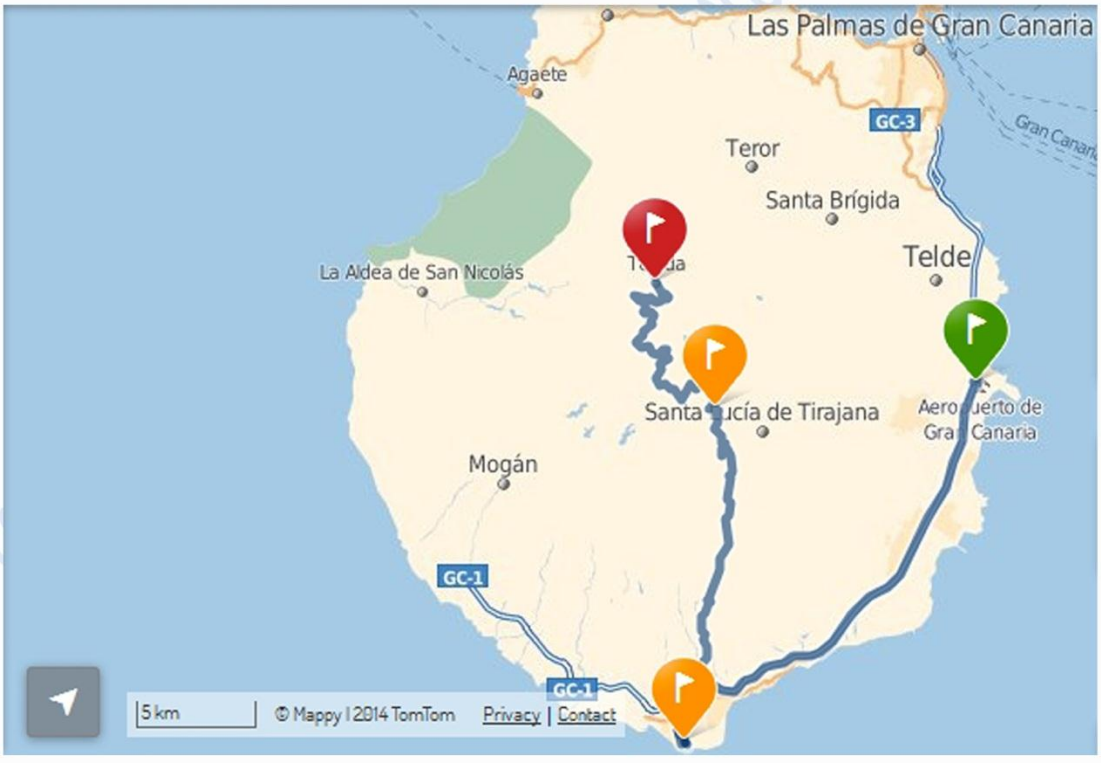

Su mapa está disponible en http://mappy/maps/n2bk4

TRAIL TRAVEL

RYANAIR

INFORMACIÓN DETALLADA DE LOS VUELOS

Teléfono de las oficinas centrales de RYAN en España: (+34) 902 222 747
lunes a domingo de 08.00h – 23.00h.

Se recomienda estar en el aeropuerto 1h:30m antes de la salida programada de su vuelo

VUELO IDA: SUECIA MALMO (MMX) TERMINAL 1 - GRAN CANARIA (GC)

Localizador: **DLFDRHG (RYAN)**

SALIDA:	Sábado 10/02/2015 MADRID	Terminal 1	10:30h
LLEGADA:	Sábado 10/02/2015 GRAN CANARIA		14:30h
DURACIÓN:	4h 00m		
Nº VUELO:	FR 7201		
TIPO AVIÓN:	BOEING 737-400		
ASIENTOS:	N/A*		

VUELO VUELTA: GRAN CANARIA (GC) - SUECIA MALMO (MMX) TERMINAL 1

Localizador: **RKGTJFG (RYAN)**

SALIDA:	Sábado 17/02/2015 GRAN CANARIA		16:30h
LLEGADA:	Sábado 17/03/2015 MADRID	Terminal 1	20:30h
DURACIÓN:	4h 00m		
Nº VUELO:	FR 7200		
TIPO AVIÓN:	BOEING 737-400		
ASIENTOS:	NA*		

EJEMPLO DOSSIER VIAJE PERSONALIZADO GRAN CANARIA

TRAIL TRAVEL

Tarjetas de embarque

De 16 a 2 horas antes de la salida programada de los vuelos, se pueden sacar e imprimir las tarjetas de embarque por adelantado desde vuestra casa ó cualquier lugar público donde tengan ordenador con conexión a internet y una impresora Entrando por la página web de RYAN, www.ryanair.es, sección "check-in online" e introduciendo el localizador y el número de vuelo, se puede obtener las tarjeta de embarque.

Código QR

También os podéis hacer enviar un MMS al teléfono movil con el código de barras de la tarjeta de embarque (tiene un coste).

Embarque

La puerta de embarque cierra 30 minutos antes de la salida de su vuelo. Cada pasajero debe presentarse en la puerta de embarque con una identificación con fotografía válida.
Consulte las pantallas del recinto para ver la información mostrador/puerta de su vuelo.
Puede dirigirse a los mostradores correspondientes de la compañía aérea de Ryanair y su vuelo, dónde la pantalla indica "bag(gage) drop-off". Hace falta tarjeta de embarque.

EJEMPLO POSSIBLE DE PERSONALIZADO GRAN CANARIA

TRAIL TRAVEL

Equipaje

El equipaje facturado debe pesar 20 kg o menos por persona. Está permitido como equipaje de mano, incluyendo el asa, bolsillos y ruedas, una maleta de mano (tamaño 55 x 40 x20 cm) y una bolsa pequeña ó un artículo personal (tamaño 35 x 20 x 20 cm) por pasajero,
Debido a limitaciones de espacio en cabina, es posible que en los vuelos muy concurridos se le pida que facture su maleta de mano (del tamaño correcto) en la bodega (gratis).

- Deberá poder introducirse en los soportes de medidas disponibles en las áreas de facturación/check-in
- Deberá poder ubicarse en los maleteros superiores cerrados instalados al efecto, o debajo del asiento del pasajero.
- Si su equipaje supera las medidas permitidas le será retirado en la Puerta de Embarque.

Los artículos ó las maletas de mano adicionales de tamaño excesivo se transportarán en la bodega del avión a un precio de 50 € por artículo.

Facturación Aeropuerto Madrid, Terminal 1 (T1), mostradores 300

Sólo si necesitas facturar algún bulto, debes saber que los mostradores de facturación del equipaje de la compañía Ryanair cierran 40m antes de la hora de salida previa y se encuentran en los mostradores 400, aún sujeto a cambios.

Una medida de control es la aparición del código IATA "SVG" en el resguardo verde y blanco que se entrega una vez facturada la maleta.

TRAIL TRAVEL

PLAN DE VIAJE PARA CLUB PIEDRAFITA POZUELO; VIAJE GRAN CANARIA, 3/03/2015 – 9/03/2015, 7 días

Día 1. Madrid – Gran Canaria
Vuelo con linea regular Low Coast desde Madrid a Gran Canaria, 10.30 - 12.00h. Desplazamiento al hotel Esplendido 4* en Maspalomas, habitación doble estándar en régimen AD.

EJEMPLO DE GRAN CANARIA

TRAIL TRAVEL

Llegada al aeropuerto de Gran Canaria (GC)

Los vuelos internacionales de RYANAIR suelen aterrizar en uno de los 9 puertos por determinar en el aeropuerto de la isla de Gran Canaria. Para recoger las maletas tenéis que seguir los signos "baggage claim" por los pasillos del aeropuerto. Una pantalla indicativa al principio de la sala de recogida del equipaje os informará sobre qué cinta llegarán vuestras maletas.

Cajeros

En la terminal de llegadas hay varios cajeros automáticos en la primera planta.
Banco Popular (4B) y Caixa Bank (Servired).

TRAIL TRAVEL

Del aeropuerto (GC) hasta el hotel Espléndido Maspalomas 4*:

En el control de salida un guía les estará esperando encantado de acompañarles al bus en el que realizar el traslado hasta el hotel en Maspalomas; 34,6Km 25min.

Dirección:

Hotel Espléndido Maspalomas 4*
Calle Touroperador Sunnair, 3
Teléfono: +34 928 14 02 64

Como llegar:

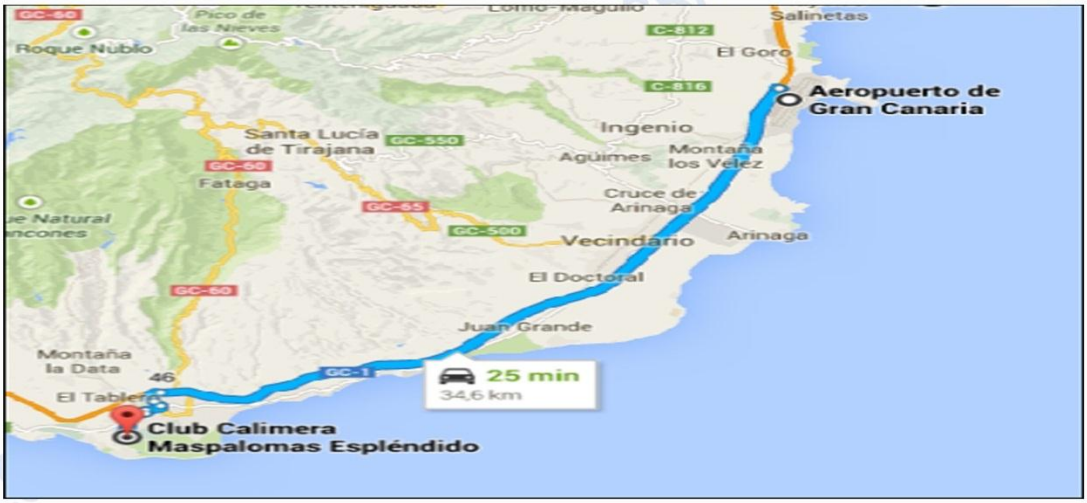

Mapa:

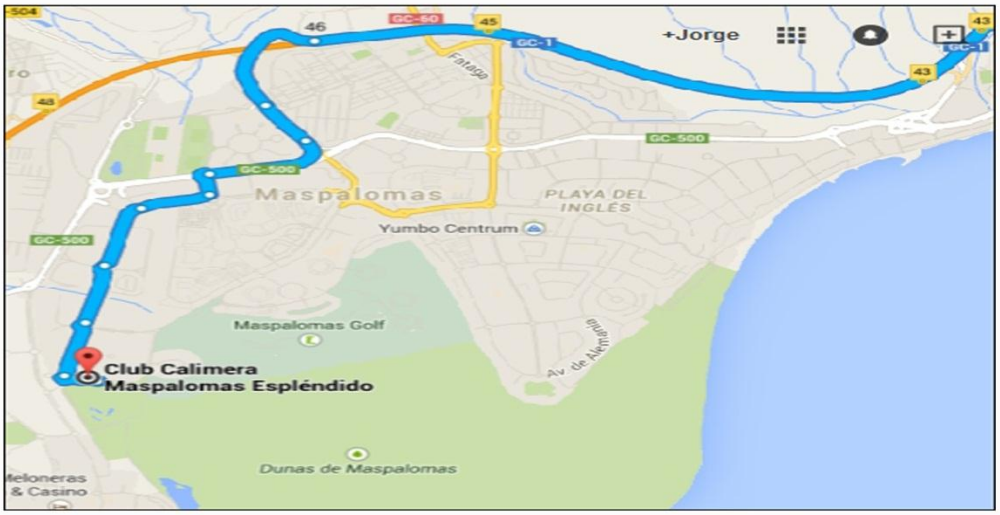

EJEMPLO GRAN CANARIA

TRAIL TRAVEL

Día 2. Maspalomas – San Bartolomé de Tirajana (Tunte)
Desayuno y recomendamos que os dirijáis dirección a la playa de Maspalomas y contempléis la Reserva Natural Especial de Las Dunas, accesible a 1,6km del hotel Espléndido 4*.

Recomendamos llevar bañador, la temperatura en marzo es superior a 20ºC y es más que probable que las condiciones meteorológicas sean favorables para el baño en el mar.

Desplazamiento al hotel Las Tirajanas 4* en Tunte, habitación doble estándar en régimen AD.



EJEMPLO

TRAIL TRAVEL

Del hotel Maspalomas Esplendido hasta hotel Las Tirajanas; 26,5km 44min

Dirección:
Hotel Las Tirajanas 4*
Calle Oficial Mayor José Rubio, s/n, San Bartolomé de Tirajana
Teléfono: +928 56 69 69

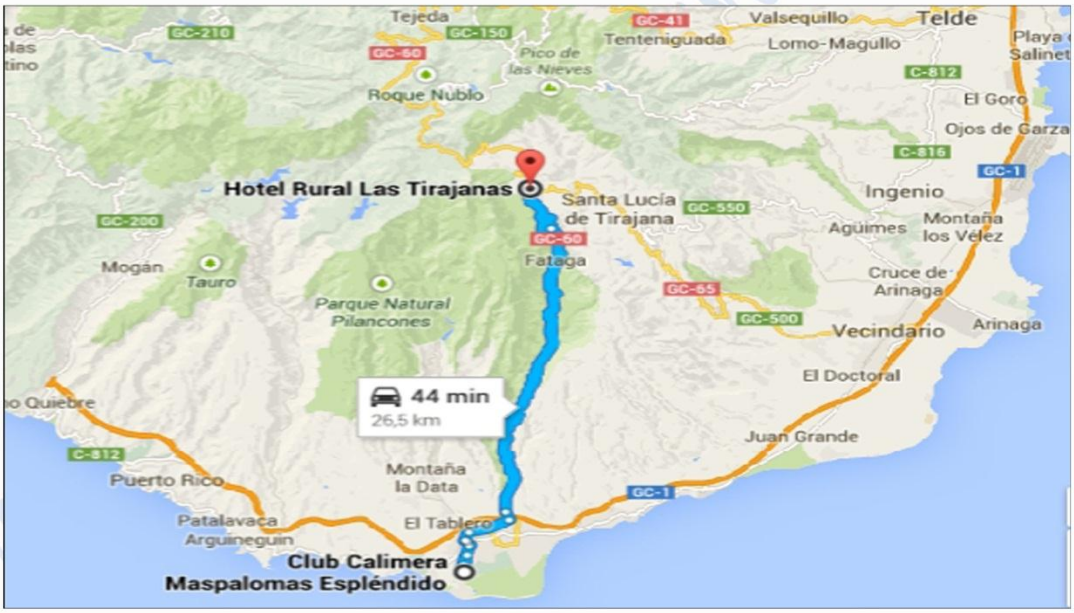

TRAIL TRAVEL

Día 3. San Bartolomé de Tirajana (Tunte) – Tejeda

Desayuno y recomendamos que os dirijáis a Tejeda, y contempléis los impresionantes Roques Bentayga y Roque Nublo.

Desplazamiento desde San Bartolomé de Tirajana hasta Tejeda:

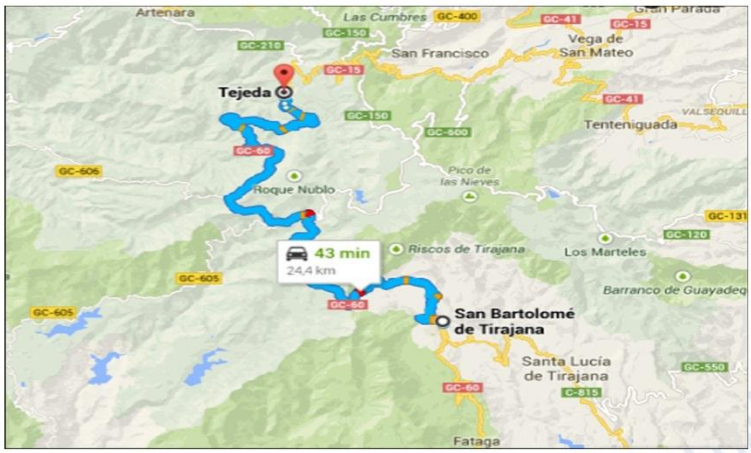

Inicio sendero 11,2km, Desnivel + 540m:

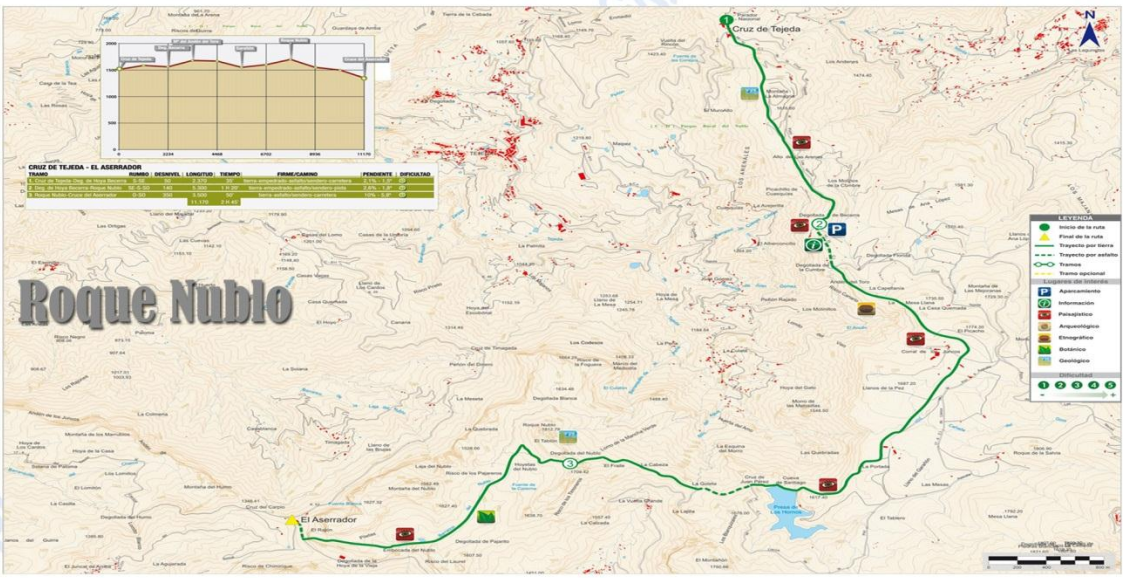

Regreso y tarde libre para visitar el pueblo de San Bartolomé de Tirajana (Tunte), alojamiento en hotel Las Tirajanas 4* en Tunte.

EJEMPLAR GRAN CANARIA

TRAIL TRAVEL

Día 4. Tunte (693m por encima del nivel de mar).
Desayuno y recomendamos ascender al punto más alto de la isla (1.949m), por una senda circular accesible a pocos metros del hotel Rural Las Tirajanas 4*.

Inicio sendero 28km, Desnivel + 1220m:

Pendiente máxima: 49,8%, -51,9%
Incremento/pérdida de elevación: 1752 m., -1756m.
Pendiente media: 13,7%, -11,7%

Ropa y clima:

.....

FIN DEL EJEMPLO DEL DOSSIER DE VIAJE PERSONALIZADO

La información en este dossier de viaje es de carácter informativo y orientativo, como soporte para efectuar el viaje. No es vinculante y está actualizado al máximo posible, aunque no se puede garantizar la exactitud ni la vigencia de su contenido, los autores declinan toda responsabilidad resultante de su uso. Por este motivo si encontráis algún dato erróneo, o algún sitio nuevo que os ha gustado mucho, agradeceremos que nos lo hagáis saber para así poder ir actualizando la información al mínimo detalle.

Marzo 2015