

Rozhledna na Panském vrchu byla otevřena v listopadu roku 2008. Za pěkného počasí nabízí nádherné výhledy na Mariánské Lázně i na hřebeny Slavkovského i Českého lesa. (1)



Svatovítská kyselka je minerální pramen vyvěrající pod horním rybníkem u Senného potoka u bývalé obce Skelné Hutě. Zajímavostí je jímaní v hluboké dřevěné skruži. (7)

Panský vrch

NAUČNÁ STEZKA

...místo k odpočinku



Kyselka pod Panským vrchem. Využívání upraveného minerálního pramene, jímaného v historickém mohutném dutém kmenu, je doloženo již od 14. století. Pověst vypráví, že kdo si zde omyje tvář, omládne. (2)

Geologii Panského vrchu přibližuje zastávka na naučné stezce s informacemi o historii dolování a geologii Panského vrchu a okolí od středověku po konec druhé světové války. (4)



Bývalá **hornická osada Cech Svatého Víta**, kde se v minulosti dolovaly měděné rudy a v nové době byly činěny pokusy o těžbu uranu. (6)

Panel „**Lesní porosty Panského vrchu**“, zastávka na stezce s informacemi o lesích a způsobu hospodaření na Panském vrchu.

Vyhlídkový altán na bývalém vojenském cvičišti je nově postavený na místě bývalé pozorovací věže a nabízí místo k odpočinku.



Panel „**Tůň a obožitelníci**“ na bývalém vojenském cvičišti. Jejich „soužití“ s bývalým i současným režimem cvičiště, význam drobných tůní v krajině. (5)



Drmoulský židovský hřbitov je jeden z nejzajímavějších židovských hřbitovů s náhrobkami ze 17. století. Žulové náhrobní kameny s květinovými motivy se blíží lidovému umění. (3)

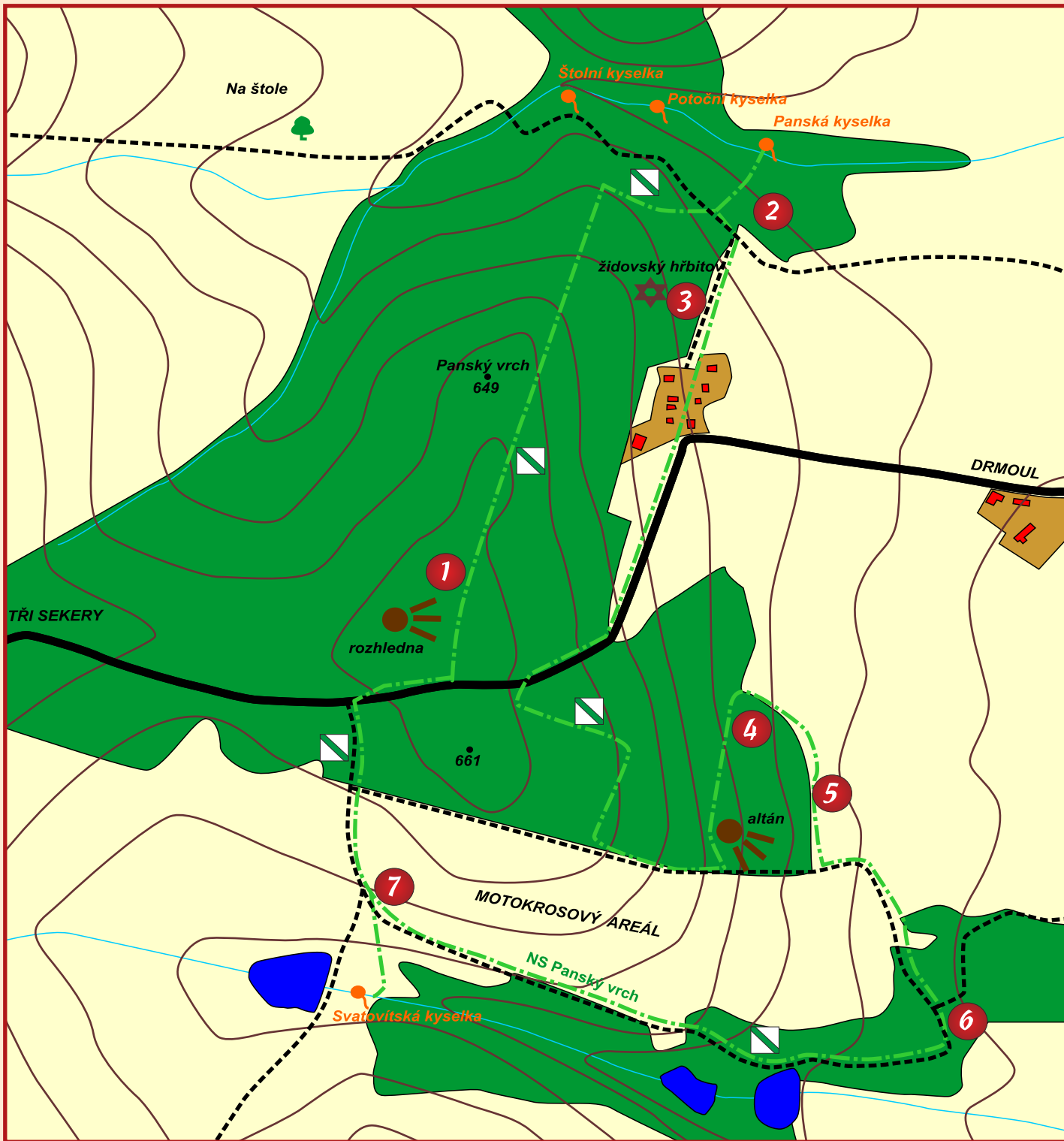
Motokrosový areál Cech Bývalé tankové cvičiště dnes slouží jako areál pro pořádání závodů terénních vozidel a čtyřkolek. Konají se zde pravidelně i závody mistrovství České republiky.



Panský vrch je zajímavé území, kde se nachází řada minerálních pramenů, pod zemí jsou ukryté „poklady“, které lákaly generace horníků a na povrchu můžete najít stopy dávné kultury v podobě židovského hřbitova.

Doporučujeme navštívit další naučné stezky na Mariánskolázeňsku:
Cech Svatého Víta, Kynžvartské kyselky, Z Úbočí do Podlesí.















Přejeme Vám při návštěvě Panského vrchu mnoho příjemných zážitků.



Výhled z Panské rozhledny směrem na Drmoul a Podhorní vrch.

Výchozím bodem k návštěvě naučné stezky Panský vrch je Panská rozhledna, stojící přímo u silnice Drmoul - Tři Sekery. Naučnou stezku lze absolvovat celou v délce 5,8 km, nebo po částech. Severní část zahrnující Panskou kyselku a židovský hřbitov měří 2,3 km, delší jižní část pak 3,5 km. Podniknout lze i krátký výlet k Svatovítské kyselce, vzdálené od rozhledny pouhých 600 metrů. Poznávání krás Panského vrchu si můžete spojit s návštěvou navazující naučné stezky Cech Svatého Víta.

LEGENDA:

- | | | | |
|---|-------------|---|-----------------------|
|  | Lesy |  | Pramen minerální vody |
|  | Rybníky |  | Památný strom |
|  | Zástavba |  | Informační tabule |
|  | Silnice |  | Židovský hřbitov |
|  | Polní cesty |  | Vyhliídka |
|  | Potoky |  | |
|  | Trasa NS | | |
|  | Vrstevnice | | |

Mariánskolázeňsko, o.p.s.



Průvodce po naučných stezkách Mariánskolázeňska vznikl za finanční podpory Karlovarského kraje. Pro Mariánskolázeňsko, o.p.s. v roce 2013 zpracovalo Městské muzeum Mariánské Lázně.